


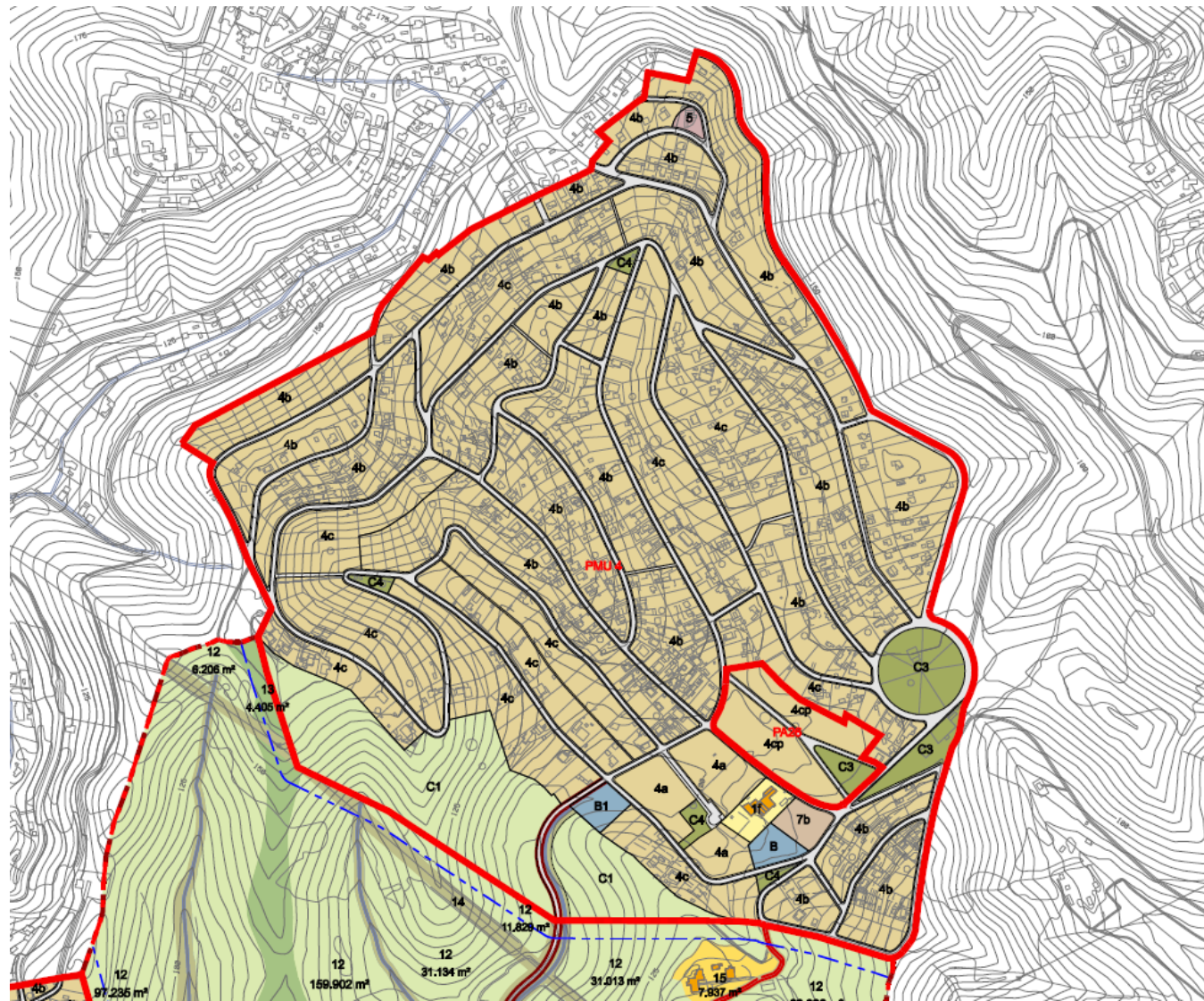
Situació



Topografia












Ortofomapa



Planejament vigent. Qualificació

Sòl urbà

-  1. Edificis i jardins privats protegits
-  2. Casc urbà
-  3. Residencial plurifamiliar aïllat
 - 3a. Intensitat 1
 - 3b. Intensitat 2
 - 3c. Intensitat 3
-  4. Residencial unifamiliar aïllat
 - 4a. Intensitat 1
 - 4b. Intensitat 2
 - 4c. Intensitat 3
-  5. Hotelera
-  6a. Comercial-terciària
-  6b. Comercial-terciària d'ordenació unitària
-  7. Conjunts d'ordenació unitària
 - 7a. Fileres de cases
 - 7b. Volumetria específica
-  Polígons d'actuació urbanística
Plans de Millora urbana



Imatge aèria del conjunt



Carrer Balances



Plaça Andromeda



Carrer Centaure
Imatges diferents situacions



Carrer Via Làctia